

# 2 tägige Vereinstour am Fr/Sa-20./21.08.21

## Hochtour „Hoher Dachstein“ (2.995m)

Der Hohe Dachstein (2.995m) im Dachsteingebirge ist unser heuriges Ziel für die 2 tägige Vereinstour.

### **Anfahrt (ca. 3,0h – 210km):**

A12 Inntalautobahn Richtung Kufstein, über St. Johann und Saalfelden am Steinernen Meer geht es zum Ausgangspunkt nach Ramsau am Dachstein.

### **1.Tag:**

Vom Parkplatz der Dachstein Südwandbahn (1.700m) geht es zu Fuß über den markierten Steig bis zur Dachsteinsüdwandhütte (1.910m) – Gehzeit ca. 1h

Dort werden wir unseren ersten Einkehrschwung machen und somit Zeit für das Mittagessen verbringen.

Weiter geht es zu Fuß zunächst am markierten Steig und in weiterer Folge entweder über den „Hunerscharten“ Klettersteig (leicht A/B) oder den „Sky Walk“ Klettersteig (schwierig D/E) auf den Hunerkogel (Dachsteinbahn Bergstation) – 2.687m – Gehzeit ca. 3h

Von der Dachsteinbahn Bergstation (2.687m) geht es dann über den flachen Hallstätter Gletscher zu unserer Übernachtungsunterkunft die Seethalerhütte (2.745m) – Gehzeit ca. 1h

Auf der Seethalerhütte werden wir dann zusammen Abendessen und den ersten Tag in gemütlicher Runde ausklingen lassen!

### **2. Tag:**

Am nächsten Morgen geht es von der Seethalerhütte wieder über ein flaches vergletschertes Gelände zum Einstieg vom „Schulteranstieg“ Klettersteig (2750m) – Gehzeit ca. 0,5h

Über den „Schulteranstieg“ und den „Randklufthanstieg“ Klettersteig (beide leicht A/B) geht es auf den Gipfel vom „Hohen Dachstein“ (2.995m) – Gehzeit ca. 1h

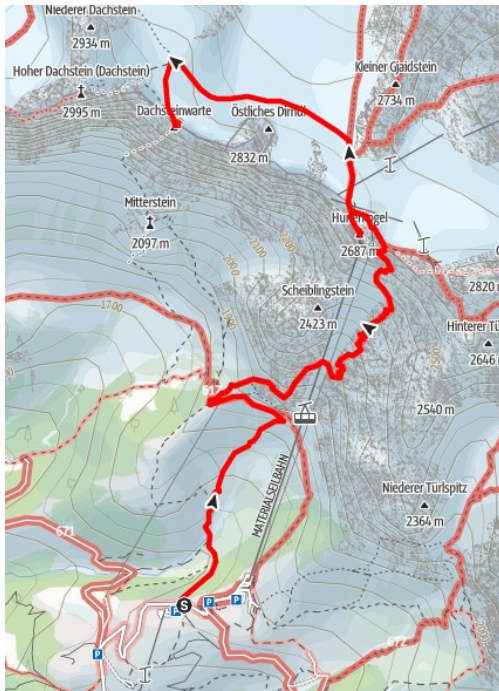
Anschließend geht es wieder retour zur Dachsteinbahn Bergstation und mit der Gondel ins Tal. – Gehzeit ca. 2h

## Anhaltspunkte für die Gehzeiten:

### 1.Tag:

Talstation Dachsteinbahn - Hunerkogel: ca. 4h

Hunerkogel - Seethalerhütte: ca. 1h



Strecke	6,9 km ↔
Dauer	5 :15 h ⌚
Aufstieg	1.230 hm ▲
Abstieg	145 hm ▼

### 2.Tag:

Aufstieg:

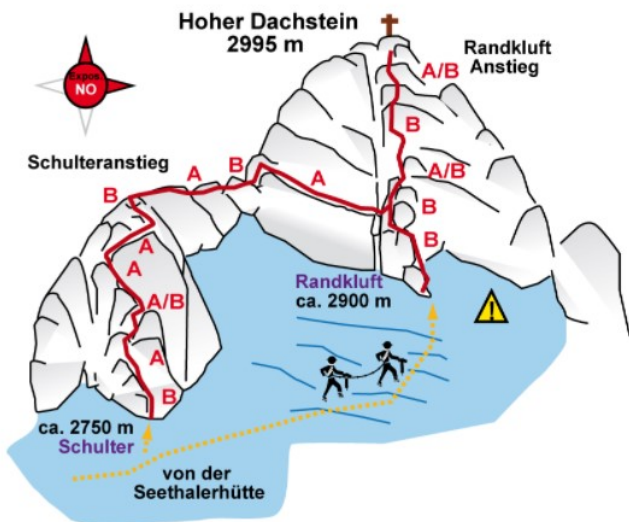
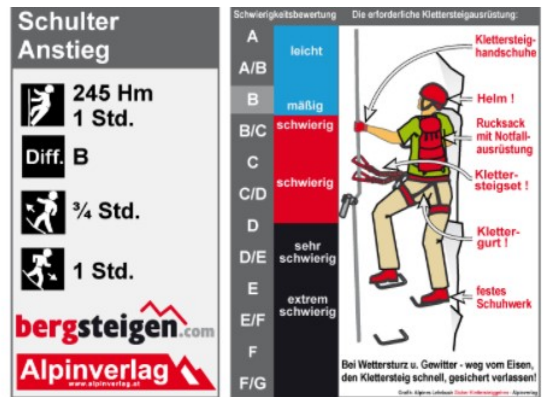
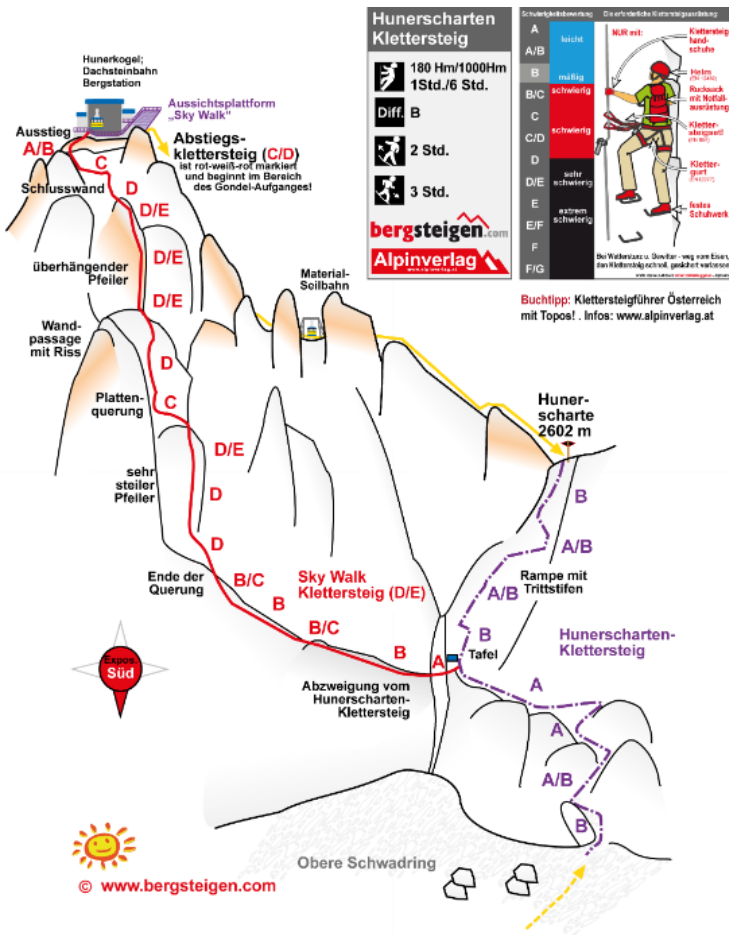
Seethalerhütte – Hoher Dachstein: ca. 1,5h

Abstieg:

Hoher Dachstein – Bergstation Dachsteinbahn: ca. 2h



# TOPO der Klettersteige:



Bergrettung SOS



⚠ An den Dachstein-Anstiegen ist oft viel Betrieb, dann kommt es meist zu Staubbildung. Die Zeiten können dann länger sein als hier angegeben!



© www.bergsteigen.com

## **AUSRÜSTUNG:**

Siehe Packliste (Gletscherausrüstung und Klettersteigset)

**alpine Erfahrung, Kondition, Trittsicherheit, Schwindelfreiheit gefordert**

**Alpenvereinskarte mitnehmen (Vergünstigte Übernachtungen)**

Aufgrund des Klettersteiges wird vor der Tour eine gemeinsame Begehung vom neuen Seefelder Klettersteig angestrebt um Ausrüstung und Kondition zu überprüfen. Wegen Datum wird mit den angemeldeten Teilnehmern persönlich Kontakt aufgenommen.

## **Treffpunkt:**

**Freitag, 20.08.2021 um 06:30h im neuen Dorfzentrum im Platzl in Thaur**

Fahrt zum Ausgangspunkt nach Ramsau am Dachstein.

Anmeldung **bis Montag 16.08.2021** bei

**Dominic Brugger** unter **0676/847500470** oder per E-Mail an **dominicbrugger@gmx.at**

**Je früher die Anmeldung je lieber ist es mir!**

Die Teilnehmerzahl ist auf **12 Personen** begrenzt.

Die Teilnahme an der Tour kann aufgrund der COVID-19 Maßnahmenverordnung nur unter der „**3G-Regel**“ (getestet, genesen, geimpft) gestattet werden.

Eure Tourenführer

Brugger Dominic

Posch Michael